










Les dynamiques territoriales des Etats-Unis.







I. Les contrastes de l'organisation du territoire.

-  Nord-Est, centre de la puissance.
-  Sun Belt : ancienne périphérie devenue attractive et en forte croissance.
-  Noteurs de la Sun Belt.
-  Les Grandes Plaines : cœur de la puissance agricole.
-  L'Ouest montagneux et l'Alaska : périphéries récréatives et exploitées.

II. Pôles et réseaux structurant l'espace américain.

- Grandes métropoles, pôles de commandement.
-  Mégalopoles.
-  Mégapôles en formation.
-  Principaux axes de transport terrestre.
-  Axes fluviaux navigables majeurs.

III. Les dynamiques du territoire en lien avec la mondialisation.

-  Métropoles mondiales.
-  Principales interfaces maritimes.
-  Régions transfrontalières actives.
-  Villes jumelles américano-mexicaines.
-  Flux migratoires majeurs.
-  Exploitations pétrolières.