













Les dynamiques territoriales au Brésil.

1. De forts contrastes de développement et d'intégration aux marchés mondiaux.

-  Sud-est : centre de la puissance, haut niveau de développement.
-  Sud : périphérie intégrée au centre, haut niveau de développement.
-  Centre-Ouest : ancien front pionnier, intégré au centre et prospère.
-  Nord-est : périphérie en retard de développement.
-  Sertão : espace de grande pauvreté.
-  Amazonie : forêt dense en voie d'intégration.

2. Des dynamiques territoriales en lien avec la mondialisation.

-  Cœur industriel.
-  Principales interfaces maritimes.
 - Pôles urbains majeurs.
 - Principales métropoles décisionnelles.
-  Arc de déboisement et fronts pionniers.
-  Sites majeurs d'exploitation minière ou pétrolière.
-  Influence brésilienne dans les zones frontalières.
-  Région transfrontalière active.